






Fuente: Junta de Planificación

Rivera_I 4/1/2022 SPCS PR & VI NAD83

| | | |
|---|--|--|
|  <p>GOBIERNO DE PUERTO Junta de Planificación</p> <p>Mapa Cambio al Geodato de Calificación de Suelo Municipio de Aguas Buenas</p> <p>Cambio de calificación adoptado en reunión de Junta</p>  <p>Julio Lassus Ruiz, LLM, MP, PPL Presidente Designado</p> <p>MAR 09 2022 Fecha</p> | <p>Calificación de suelo</p> <p> C-I: Comercial Intermedio</p> <p> Parcelario</p> <p>Catastro #: 223-089-066-89 Coord X: 231953.0899 Coord Y: 243123.6464</p> | <p>Certificación</p> <p>Adoptado por la Junta de Planificación de Puerto Rico conforme a la resolución <u>CC-45-01</u> el <u>9</u> de <u>marzo</u> de <u>2022</u></p>  <p>Loida Soto Noguera Secretaria</p> <p>MAY 29 2022 Vigencia</p> |
|---|--|--|